

**Администрация
Ремонтненского сельского поселения
Ремонтненского района
Ростовской области**

ПОСТАНОВЛЕНИЕ

№ 135

16.06.2014г.

с.Ремонтное


**Об утверждении дислокации
дорожных знаков улично-дорожной сети
с.Ремонтное**

В соответствии с Федеральным законом от 6 октября 2003 года №131-ФЗ «Об общих принципах организации местного самоуправления в Российской Федерации», со статьей 11 Федерального закона от 08.11.2007 года № 257-ФЗ «Об автомобильных дорогах и о дорожной деятельности в Российской Федерации и о внесении изменений в отдельные законодательные акты Российской Федерации»

ПОСТАНОВЛЯЮ:

1. Утвердить дислокацию дорожных знаков улично-дорожной сети с.Ремонтное, согласно приложения.
2. Постановление Администрации Ремонтненского сельского поселения от 24.07.2013 года №157 «Об утверждении дорожных знаков улично-дорожной сети с.Ремонтное» считать утратившим силу.
3. Контроль за исполнением настоящего постановления возложить на заместителя главы Администрации Ремонтненского сельского поселения Платонову Т.И.

Глава Ремонтненского
сельского поселения



А.Я. Яковенко


Приложение
к постановлению Администрации
Ремонтненского сельского поселения
от 16.06.2014 года №135

Утверждаю:

Глава Ремонтненского
сельского поселения

А.Я.Яковенко

« 16 » 06 2014г

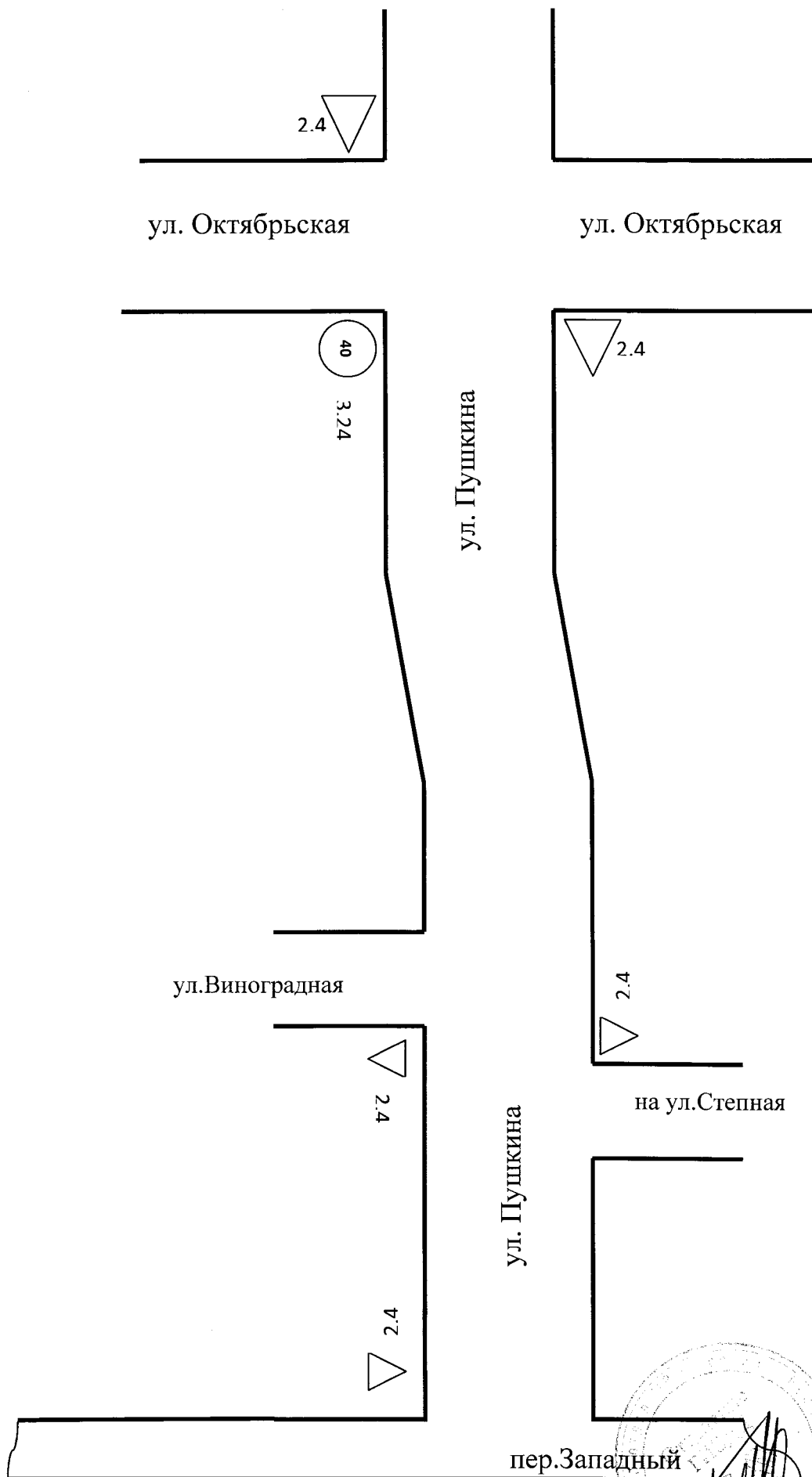


ДИСЛОКАЦИЯ
дорожных знаков на дорогах общего пользования
местного значения с.Ремонтное

СОДЕРЖАНИЕ

1. Схема дислокации дорожных знаков по ул.Пушкина	3
2. Схема дислокации дорожных знаков по ул.Виноградная, ул.Дзержинского, пер.Юбилейный	4
3. Схема дислокации дорожных знаков по ул.Мира-Шелудько	5
4. Схема дислокации дорожных знаков по ул.Садовая, ул.Базарная	6
5. Схема дислокации дорожных знаков по ул.Калинина	7
6. Схема дислокации дорожных знаков по ул.Гоголя	8
7. Схема дислокации дорожных знаков по ул.Октябрьская	9
8. Схема дислокации дорожных знаков по ул.Советская-Первомайская	10
9. Схема дислокации дорожных знаков по ул.Дуси Кучеренко – пер.Береговой	11
10. Схема дислокации дорожных ограждений	12

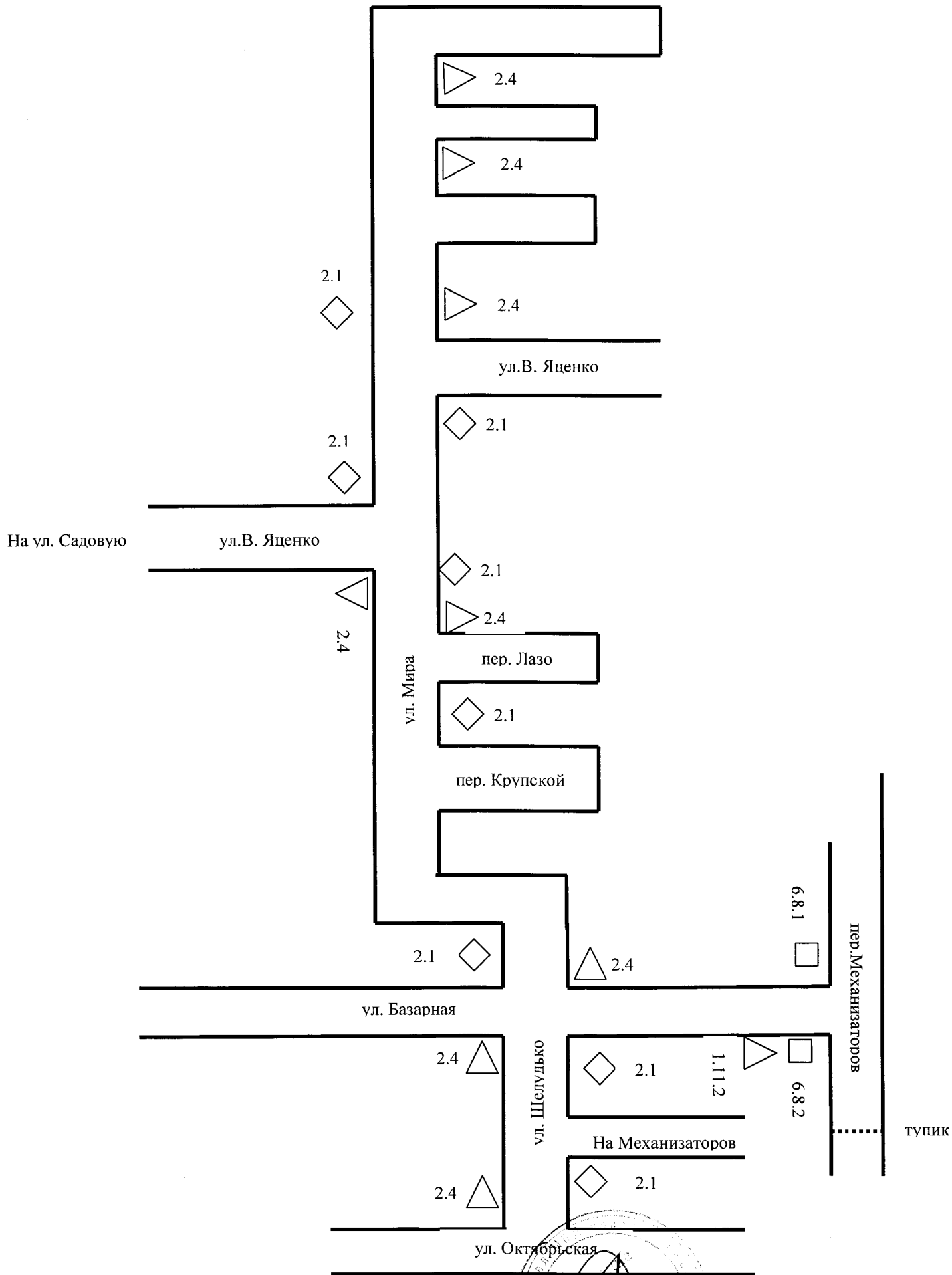
Схема дислокации дорожных знаков по ул. Пушкина




Согласовано: Начальник ОГИБДД _____

С.В. Буряков

Схема дислокации дорожных знаков по ул. Мира – Шелудько

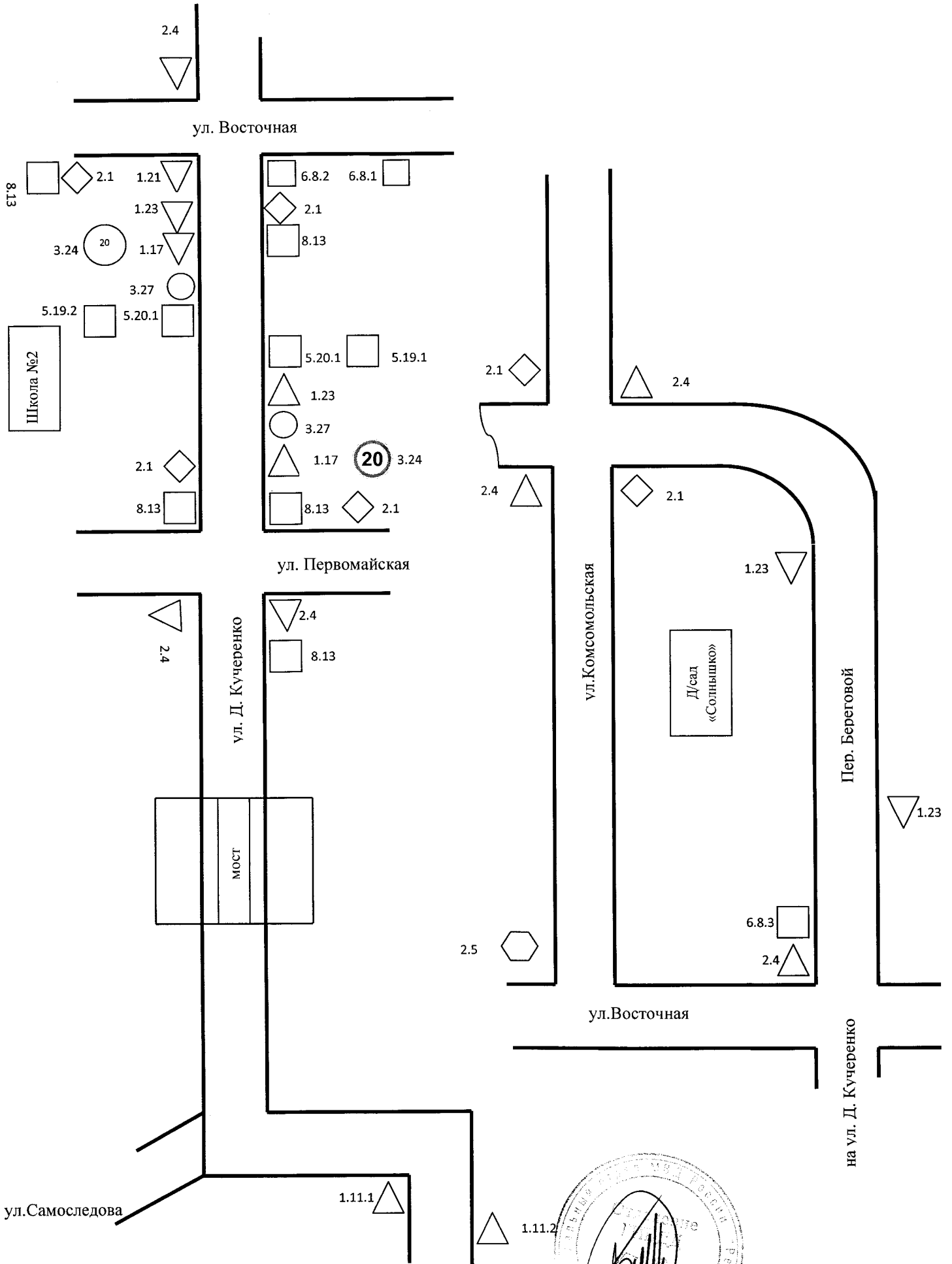


Согласовано: Начальник ОГИБДД




С.В. Буряков

Схема дислокации дорожных знаков по ул.Д.Кучеренко – пер.Береговой



Согласовано: Начальник ОГИБДД

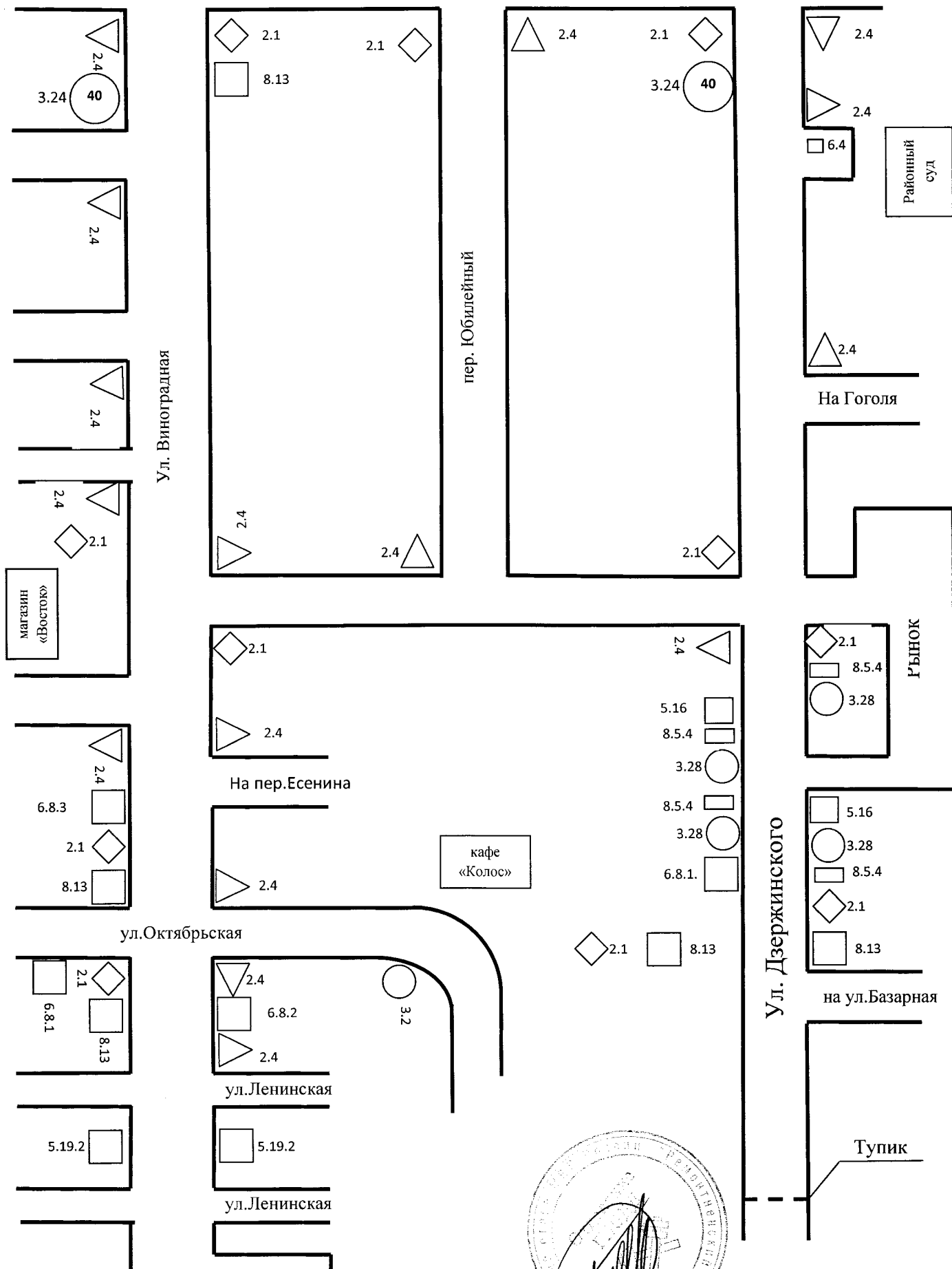


С.В. Буряков


Схема дислокации дорожных знаков по ул.Виноградная, ул.Дзержинского, пер.Юбилейный



Объездная дорога

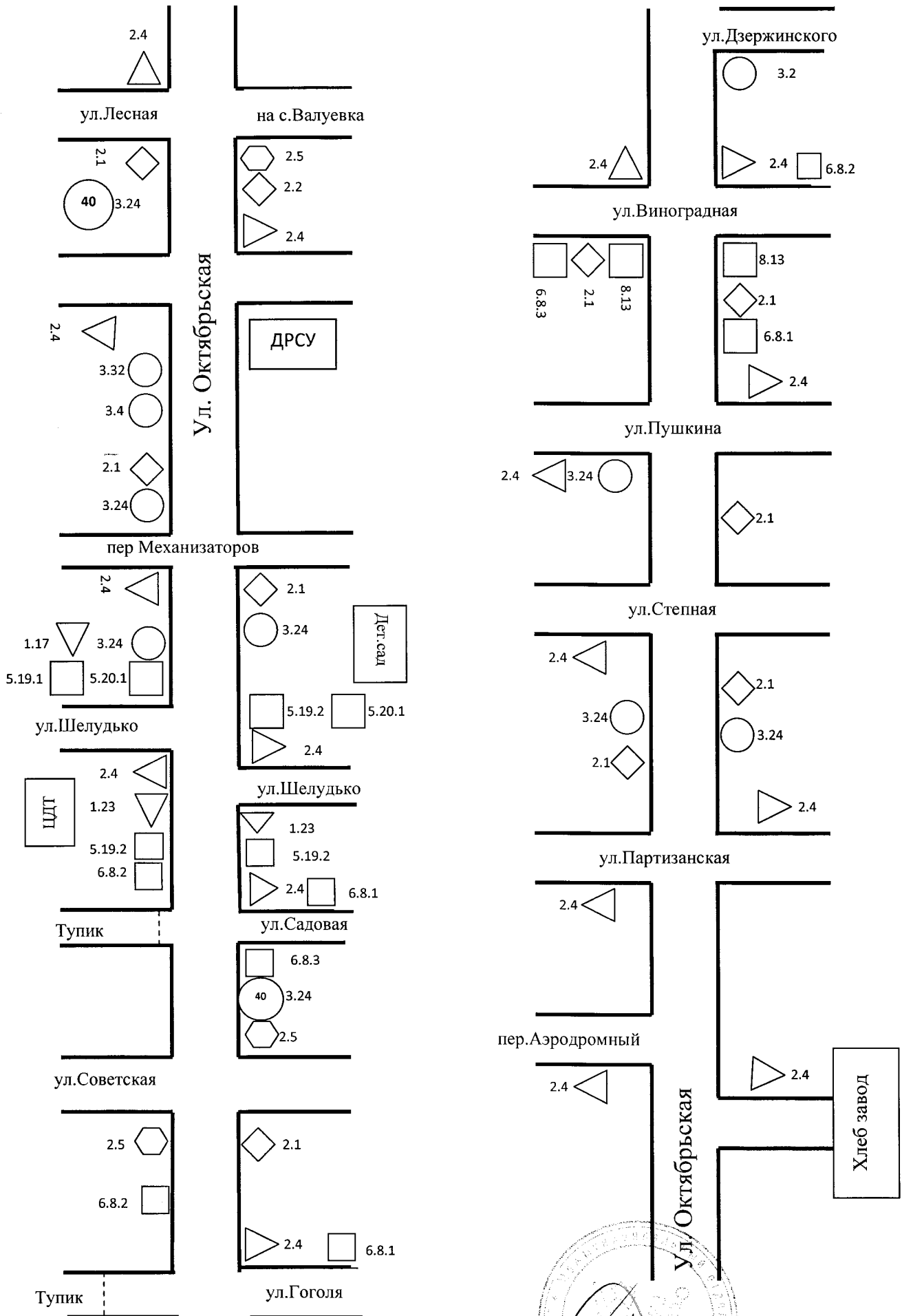


Согласовано: Начальник ОГИБДД




С.В. Буряков

Схема дислокации дорожных знаков по ул. Октябрьская

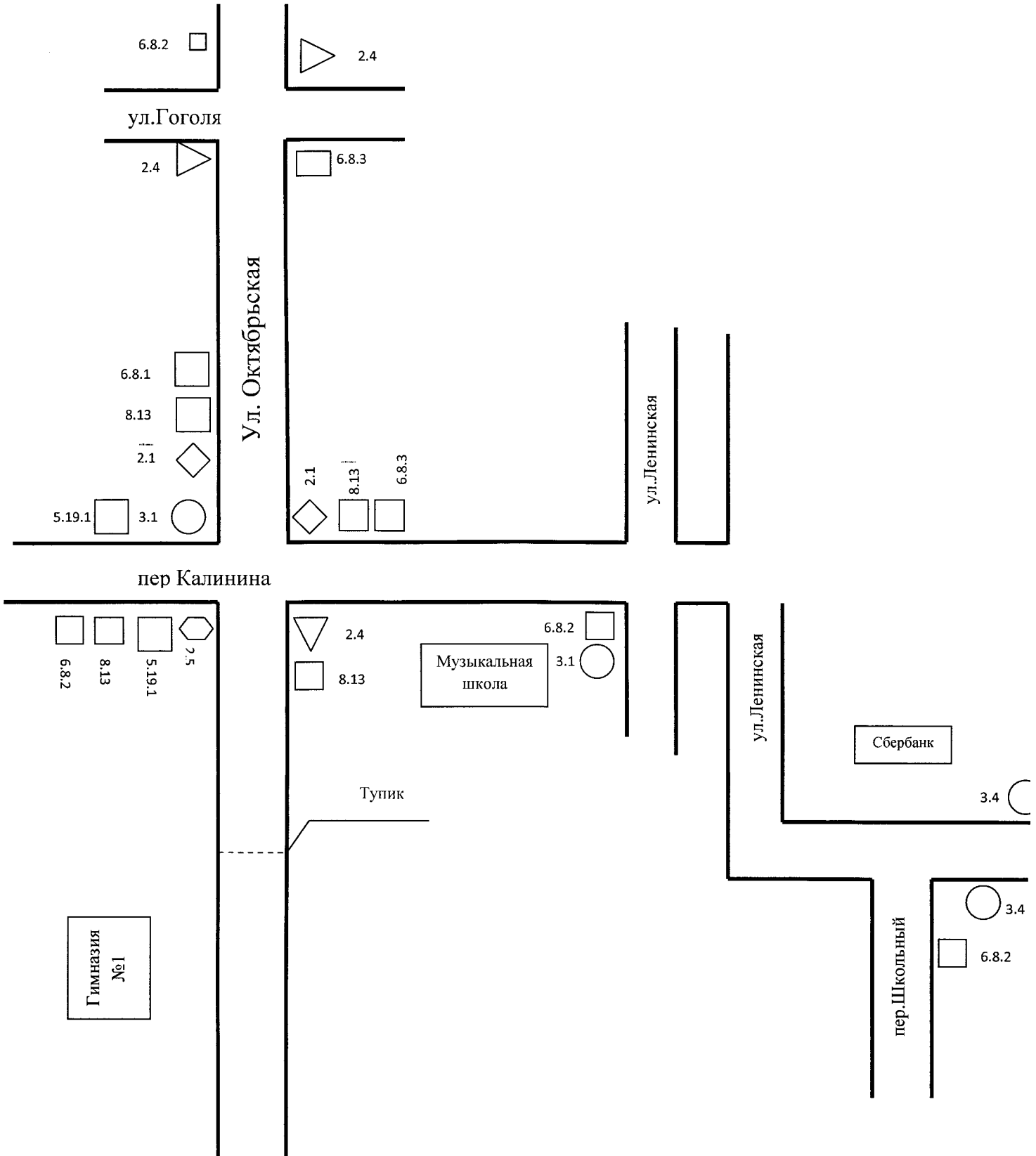


Согласовано: Начальник ОГИБДД




С.В. Буряков

Схема дислокации дорожных знаков по ул. Калинина

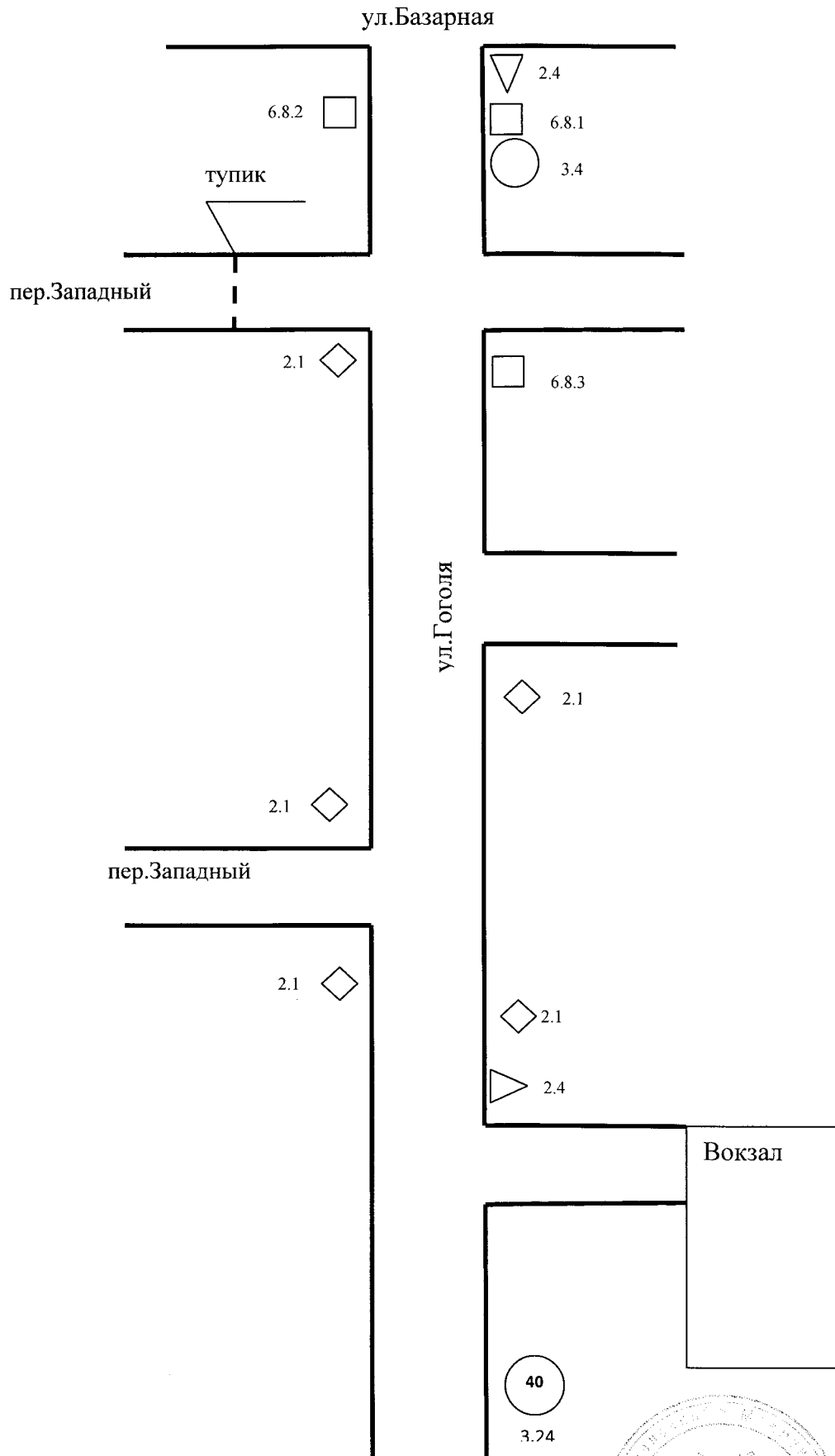


Согласовано: Начальник ОГИБДД




С.В. Буряков

Схема дислокации дорожных знаков по ул. Гоголя

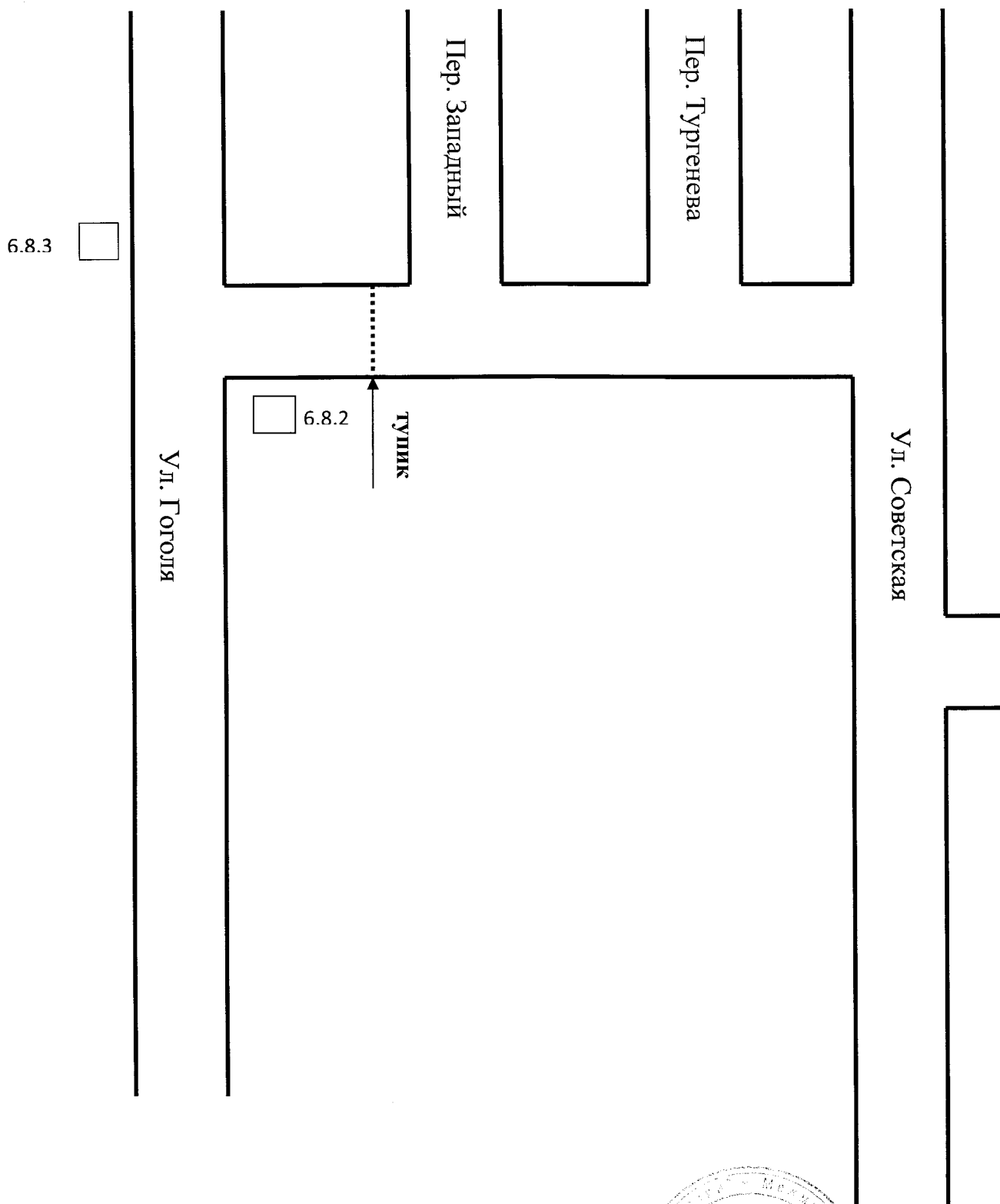


Согласовано: Начальник ОГИБДД




С.В. Буряков

Схема дислокации дорожных ограждений

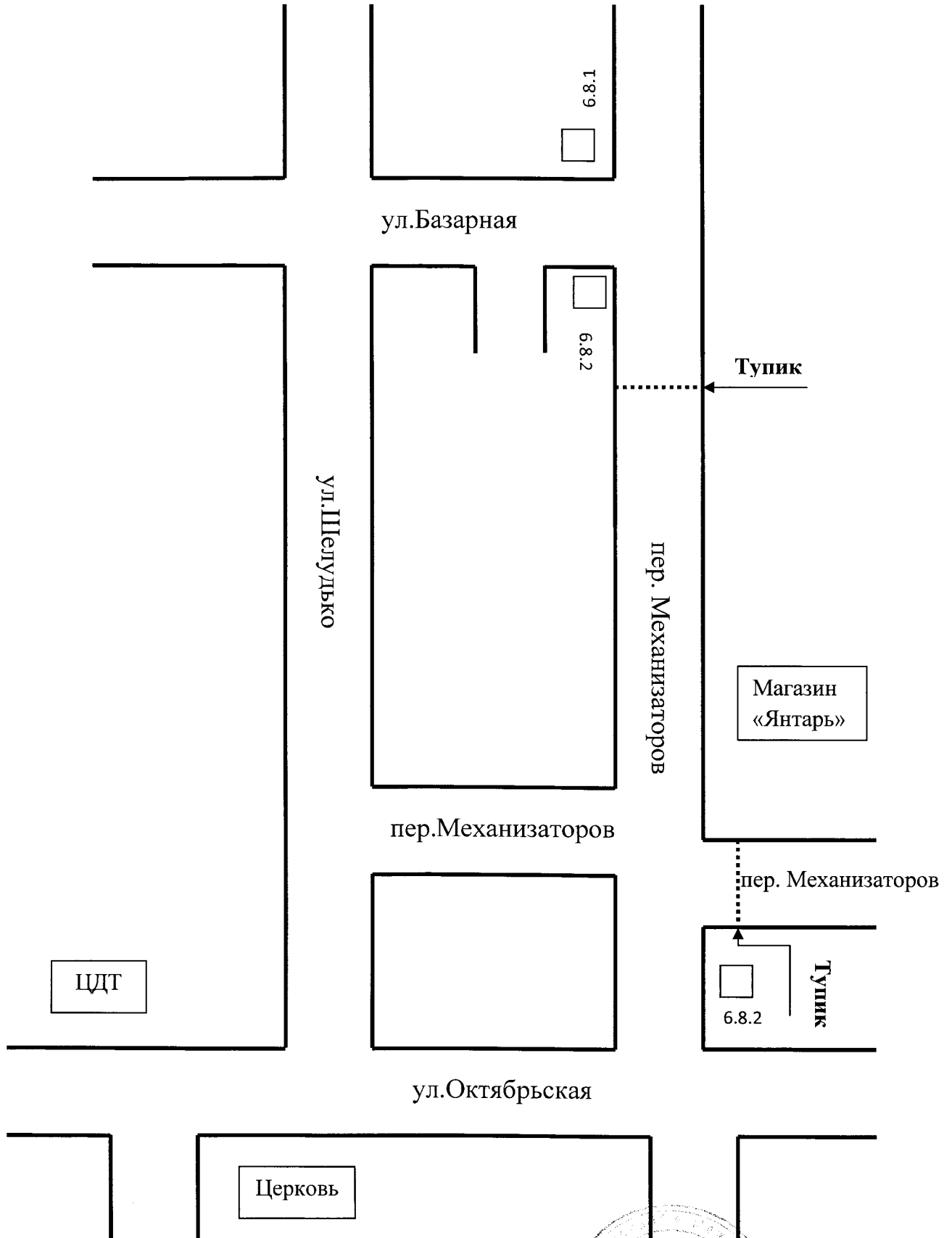


Согласовано: Начальник ОГИБДД




С.В. Буряков

Схема дислокации дорожных ограждений

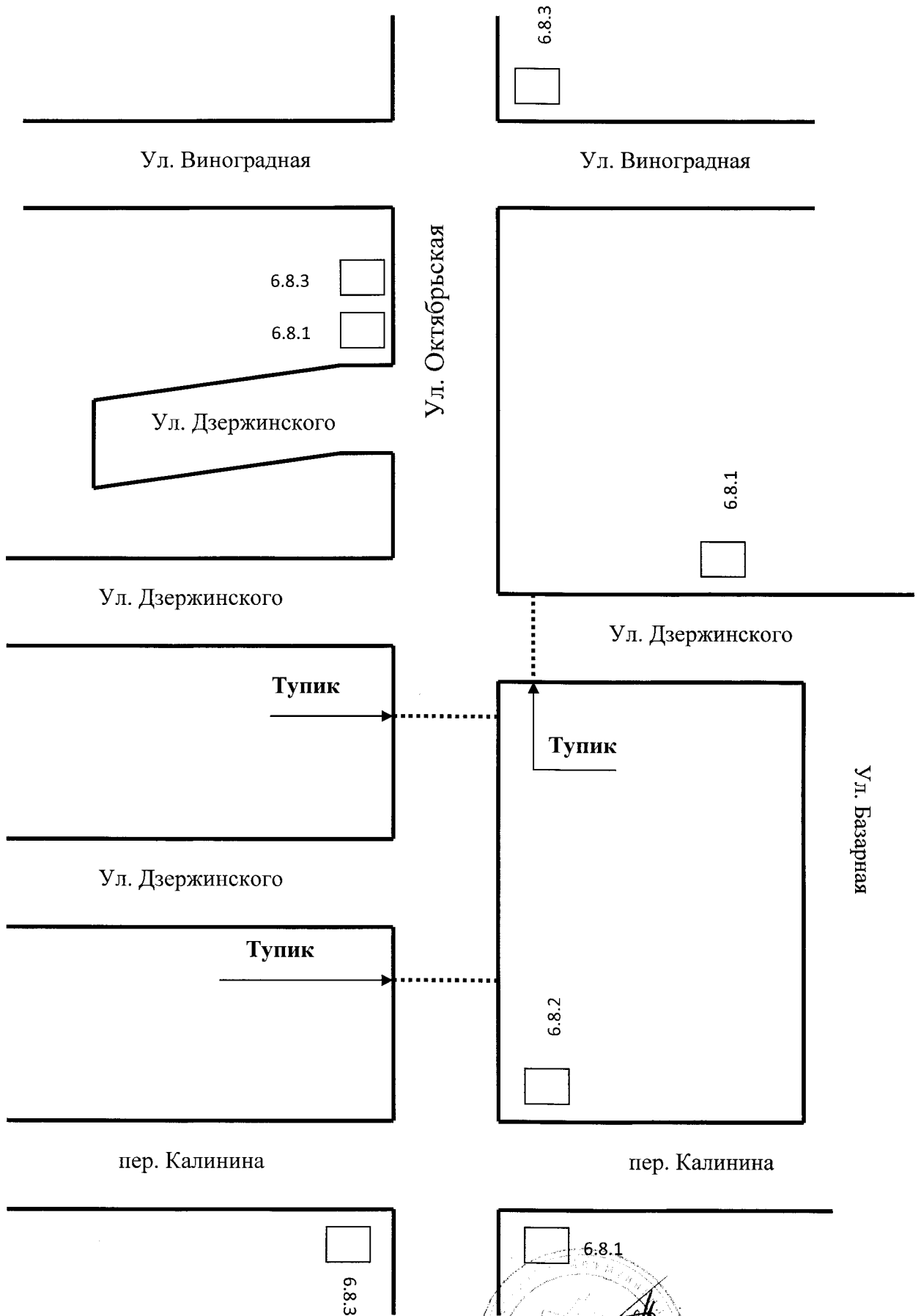


Согласовано: Начальник ОГИБДД




С.В. Буряков

Схема дислокации дорожных ограждений



Согласовано: Начальник ОГИБДД



С.В. Буряков